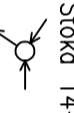
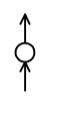
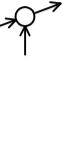


K.Ú. Píšť					
cesta	50.00				
13.69	50.00	29.49	15.56	50.00	\$227
561	\$255	\$256	\$257	\$258	

Stoka 1

Stoka 14-1

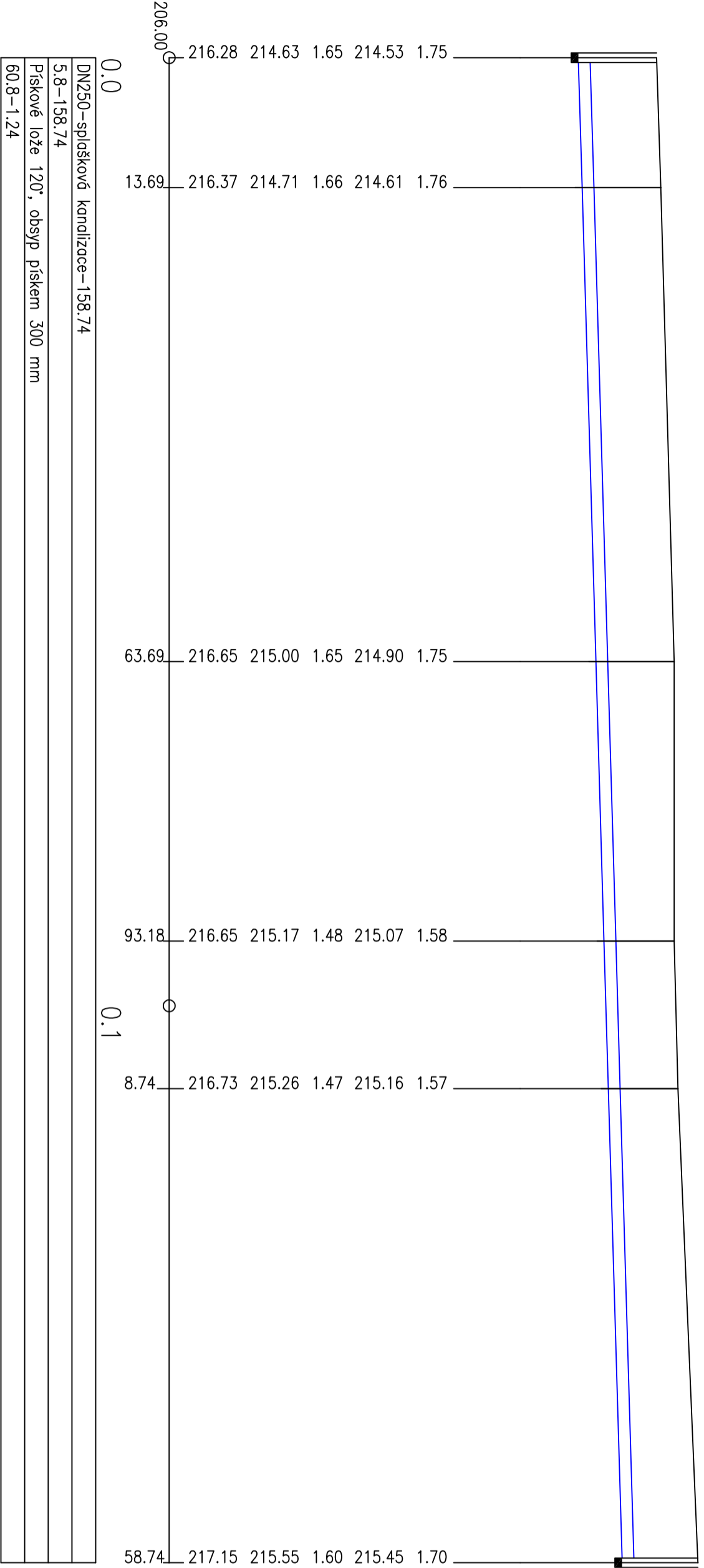


LEGENDA TYPŮ ČAR
PŮVODNÍ TERÉN

MĚŘITKA 1:500/100

KATASTR
PARCELNÍ ČÍSLO
DRUH POVRCHU
VZDALENOSTI ŠACHET
OZNAČENÍ ŠACHET
KANALIZAČNÍ STOKA 10
SMĚROVÉ POMĚRY

KÓTA UPRAVENÉHO TERÉNU
HLoubKA VÝKOPU
KÓTA VÝKOPU
HLoubKA DNA POTRUBÍ
KÓTA DNA POTRUBÍ
SROVNÁVACÍ ROVINA
STANIČENÍ [km/m]
PROFIL [mm] - MATERIÁL - DÉLKA [m]
SKLON [promile] - DÉLKA [m]
ULOŽENÍ
KAPACITNÍ PRŮTOK [l/s] - RYCHLOST [m/s]



MÍSTO STAVBY: Píšť	KRAJ: Moravskoslezský	PROJEKTANT: Ing. Petr Kottán
VYPRACOVAL: Ing. Jan Fochter	KONTROLOVAL: Ing. Pavel Tejkal	RED. DIMZE: Ing. Jiří Lindovský
INVESTOR: Obec Píšť	JEDNATEL: Ing. Petr Kottán	STUPEŇ: STUDIE
STAVBA: ČOV a kanalizace obce Píšť	POČET A4: 3	MĚŘITKA: 1:500/100
VYKRES: Podélný profil kanalizační stoky 15	DATUM: 01/2016	VYKRES Č.: D-1.18
	ARCHIVNÍ Č.: 4843	

